

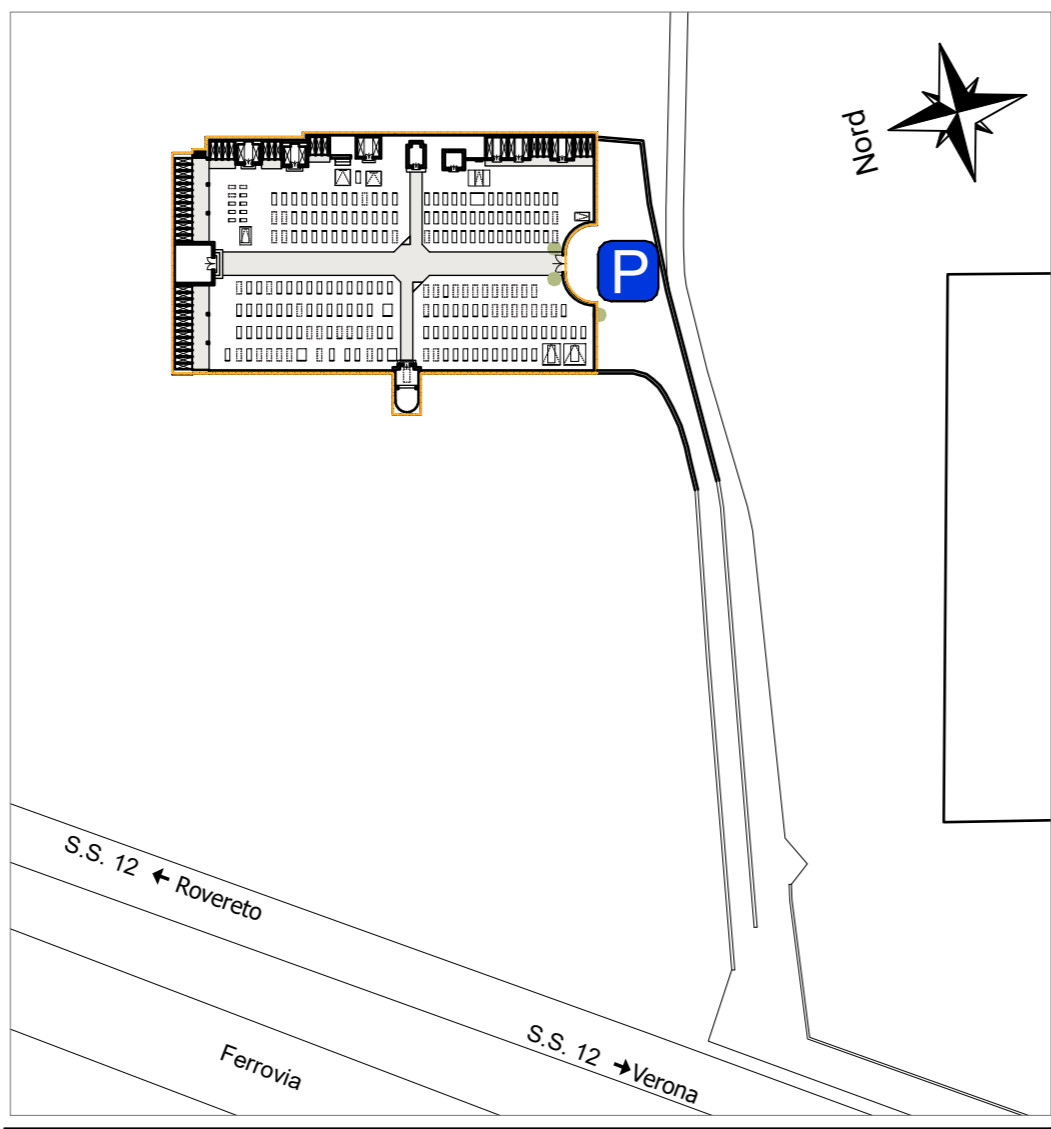
1T	Carenza risolvibile con l'individuazione di almeno 1 unità funzionale entro il territorio comunale
	Carenza inderogabile da ritenersi di primaria azione risolutiva.

DOTAZIONI E ATTREZZATURE OBBLIGATORIE PER LEGGE			
TIPO DI ATTREZZATURA/ DOTAZIONE	PRESENTE	DA ADEGUARE E O RISTRUTTURARE	MANCANTE
1. RECINZIONE IN MURATURA (art.61 DPR 285/90, allegato A alla Dgr n.433 del 04/04/14)			
2. CAMERA MORTUARIA (art. 31 LEG. R.L.E. N° 18/2010 e art.64, 65 DPR 285/90)			
3. DEPOSITO DI OSSERVAZIONE (almeno uno sul territorio comunale) (art.12 DPR 285/90, art. 15 LEG. R.L.E. N° 18/2010)			1T
4. OBITORIO (almeno uno sul territorio comunale) (art.13 DPR 285/90, ART. 15 LEG. R.L.E. N° 18/2010)			1T
5. SERVIZI IGIENICI PER IL PUBBLICO (art.60 DPR 285/90) Servizi adeguati al DPR 503/1996: <input checked="" type="checkbox"/> sì <input type="checkbox"/> no			
6. SERVIZI IGIENICI PER GLI ADDETTI (art.60 DPR 285/90)			
7. ADEGUAMENTO DELLE BARRIERE ARCHITETTONICHE (DPR 24 luglio 1996, n. 503)			
8. PUNTI DI APPROVVIGIONAMENTO ACQUA (art.60 DPR 285/90)			
9. FOSSE COMUNI DI INUMAZIONE (in ogni cimitero) (Capo XIV DPR 285/90, art. 30 LEG. R.L.E. N° 18/2010) Fosse ridotte per salme di bambini: <input checked="" type="checkbox"/> sì <input type="checkbox"/> no			
10. CAMPO DI INUMAZIONE SPECIALE PER INDECOMPOSTI (CIRC. 31/7/88 n°10 p.to 2b, art. 36 LEG. R.L.E. N° 18/2010)			
11. OSSARIO COMUNE (in ogni cimitero) (art. 32 LEG. R.L.E. N° 18/2010)			
12. CINERARIO COMUNE (in ogni cimitero) (art. 33 LEG. R.L.E. N° 18/2010)			
13. DEPOSITO TEMPORANEO RIFIUTI da esumazione e da estumulazione (p.to 3 art.12 D.P.R. 254/03)			

ALTRE DOTAZIONI E ATTREZZATURE NECESSARIE			
TIPO DI ATTREZZATURA/ DOTAZIONE	PRESENTE	DA ADEGUARE E O RISTRUTTURARE	MANCANTE
14. UFFICIO PORTINERIA E CUSTODE			
15. LOCALE DESTINATO A MAGAZZINO ATTREZZI (art.56 DPR 285/90)			
16. LOCALE DESTINATO A CAPPELLA PER RITI RELIGIOSI (art.56 DPR 285/90)			
17. SALA AUTOPSIE (art.66 DPR 285/90)			
18. CASA FUNERARIA (art. 16 LEG. R.L.E. N° 18/2010)			
19. SALA DEL COMMIATO (art. 17 LEG. R.L.E. N° 18/2010)			
20. GIARDINO DELLE RIMEMBRANZE (art. 50 p.to 1 lett. a LEG. R.L.E. N° 18/2010)			
21. ACCESSO AI MEZZI MECCANICI			
22. CHIOSCHI E AREE DI COMMERCIO AL MINUTO (art. 56 DPR 285/90)			
23. PARCHEGGI E VIABILITÀ (art.56 DPR 285/90)			
24. AREE E SPAZI COLLETTIVITA' DIVERSE DA QUELLE CRISTIANE			

ALTRE INFORMAZIONI			
25. SISTEMA DI SCARICO REFLUI	<input type="checkbox"/> in fogna PP	<input type="checkbox"/> per sub-disperione	<input checked="" type="checkbox"/> assente
26. APPROVVIGIONAMENTO IDRICO (art.66 DPR 285/90)	<input checked="" type="checkbox"/> da acquedotto	<input type="checkbox"/> da pozzo	<input type="checkbox"/> assente
27. PRESENZA DI POZZI IDRICI IN FASCIA DI RISPETTO (nel raggio di 200 metri dal perimetro cimiteriale) (c.c.m.m. "e", p.to 4, art. 94 D.Lgs 152/2006)	<input checked="" type="checkbox"/> no	<input type="checkbox"/> sì	
28. PRESENZA DI DEPURATORI (nel raggio di 100 metri dal perimetro cimiteriale)	<input checked="" type="checkbox"/> no	<input type="checkbox"/> sì	
29. ALLACCIAMENTO RETE ENERGIA ELETTRICA	<input checked="" type="checkbox"/> presente	<input type="checkbox"/> altro	
30. FORNO CREMATORIO	<input type="checkbox"/> nel sistema cimito.	<input checked="" type="checkbox"/> fuori dal sistema	
31. INDAGINE GEOLOGICA	<input type="checkbox"/> sì	<input checked="" type="checkbox"/> no	
32. FOSSE: PRESENZA DI ACQUA A FONDO SCAVO (p.to 7 art.57 DPR285/90)	<input checked="" type="checkbox"/> sì	<input type="checkbox"/> no	
33. LOCULI PRIVATI: PRESENZA DI UNITA' NON RISPONDENTI AI REQUISITI MINIMI DIMENSIONALI (Allegato A Dgr n.433 04/04/14 art.13.2 Circ.Mn. sanità 24/0/93, n.24)	<input type="checkbox"/> no	<input checked="" type="checkbox"/> sì	
34. CUSTODIA E COMPILAZIONE DEI REGISTRI CIMITERIALI (art.52 DPR 285/90)	<input checked="" type="checkbox"/> appalto esterno	<input type="checkbox"/> a cura dell'amm.ne	
35. SERVIZIO DI GESTIONE OPERAZIONI CIMITERIALI	<input type="checkbox"/> appalto esterno	<input checked="" type="checkbox"/> a cura dell'amm.ne	
36. VINCOLO DI TUTELA AMBIENTALE	<input type="checkbox"/> no	<input type="checkbox"/> sì (Areale ope.legis)	<input type="checkbox"/> sì (Diretto)
37. VINCOLO DI TUTELA MONUMENTALE	<input type="checkbox"/> no	<input checked="" type="checkbox"/> sì (Areale ope.legis)	<input type="checkbox"/> sì (Diretto)

PLANIMETRIA _scala1:1.000



LEGENDA

- PERIMETRO della RECINZIONE CIMITERIALE (art.61 DPR 285/90)
- PERIMETRO CIMITERIALE RISALENTE AL CEPPO STORICO DEL PLESSO (ipotesi)
- PARCHEGGI (art.56 DPR 285/90) e viabilità
- PRINCIPALI PERCORSI del CARRO FUNEBRE e dei MEZZI MECCANICI (vedi tavole di rilievo) (=)
- Percorso, accessibile ai diversamente abili, per la fruizione dei locali ad uso pubblico (vedi tavole di progetto)
- SUPERFICI PAVIMENTATE interne al plesso
- ALBERATURE ad alto fusto ed arbusti rilevati
- Area, interna all'attuale fascia di rispetto cimiteriale, **vocata al solo ampliamento del cimitero** fatto salvo politiche infrastrutturali, criticità geologiche e latenti. (Vedi tavola B1)

ZONE OMOGENEE:

Sepulture per inumazione in fosse

- CAMPO COMUNE DI INUMAZIONE**
Zona omogenea destinata a fosse per inumazioni in campi comuni **Sepulture soggette a concessione non onerosa.** Periodo di sepoltura come da RPM in vigore: **15 anni NON RINNOVABILE**
- CAMPO DI INUMAZIONE PER INDECOMPOSTI**
Zona interessata da fosse per inumazioni riservate a salme indecomposte (provenienti, a seguito di esumazioni ed estumulazioni, da altri sistemi di sepoltura) con il fine di completarne il processo di mineralizzazione.
- CAMPO DI INUMAZIONE PER BAMBINI**
Zona interessata da fosse per inumazione, di dimensioni inferiori a quelle comuni, destinate ai cadaveri di bambini. Periodo di sepoltura previsto dal RPM: **10 anni NON RINNOVABILE**
- CAMPO DI INUMAZIONE RISERVATO ALTE COLLETTIVITÀ E CREDI RELIGIOSI**
Zona interessata da fosse per inumazione riservate ad altre collettività e credi religiosi normale specificamente dal R.P.M. **non soggette a concessione onerosa.** Periodo di sepoltura previsto dal RPM: **10 anni NON RINNOVABILE**

INFORMAZIONI SUPPLEMENTARI:

- Campo principalmente **saturo** di sepulture
- Campo principalmente **libero** da sepulture
- Campo - o parte di esso - con fosse che, alla data di rilievo del Piano, hanno superato da più di 5 anni il periodo concessorio di R.P.M.
- Fosse la cui concessione risulta, alla data di rilievo del Piano, in corso di validità.
- Divieto, a seguito determinazioni di Piano, di rinnovo Concessioni in scadenza, (vedi tavola progetto)

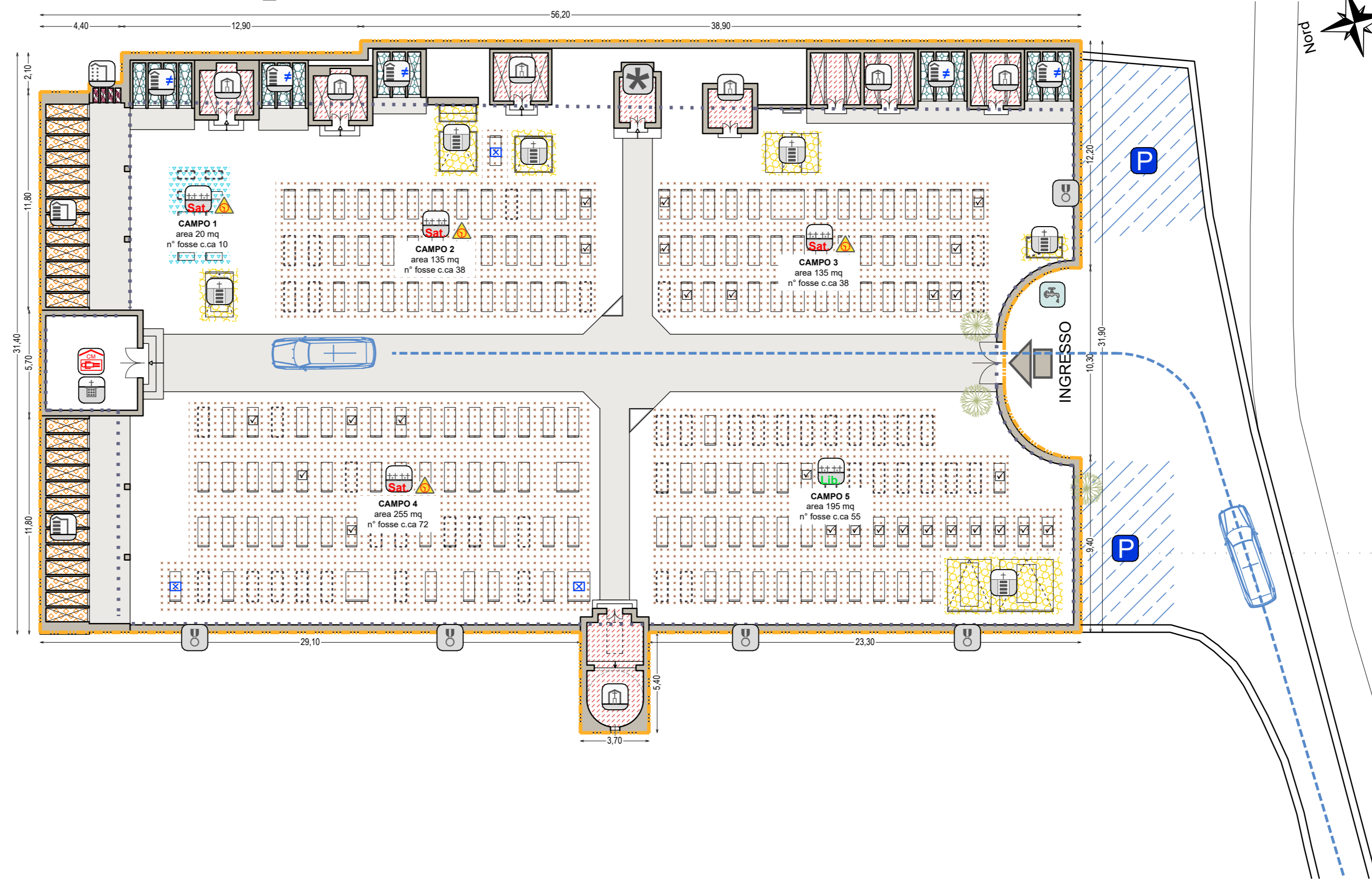
Sepulture per tumulazione in loculi singoli

- LOCULI IN GALLERIA NON PORTICATA**
Zona omogenea di iniziativa pubblica con sistema di tumulazione in galleria PRIVA di antistante porticato composta da loculi disposti generalmente di punta (detti anche "di testa"). **Sepulture soggette a concessione** secondo indicazioni e tempi indicati nel RPM.
- LOCULI IN GALLERIA PORTICATA**
Zona omogenea di iniziativa pubblica con sistema di tumulazione in galleria porticata composta da loculi disposti generalmente di punta. **Sepulture soggette a concessione** secondo indicazioni e tempi indicati nel RPM.
- LOCULI IN GALLERIA CHIUSA**
Zona omogenea di iniziativa pubblica con sistema di tumulazione in galleria prospettante ad un vano coperto e composta da loculi disposti di punta. **Sepulture soggette a concessione** secondo indicazioni e tempi indicati nel RPM.

INFORMAZIONI SUPPLEMENTARI:

- = Gallerie: presenza di tumuli di dimensioni inferiori ai valori minimi di Legge (75x70x225 cm)

PIANTA PIANO TERRA _scala1:200



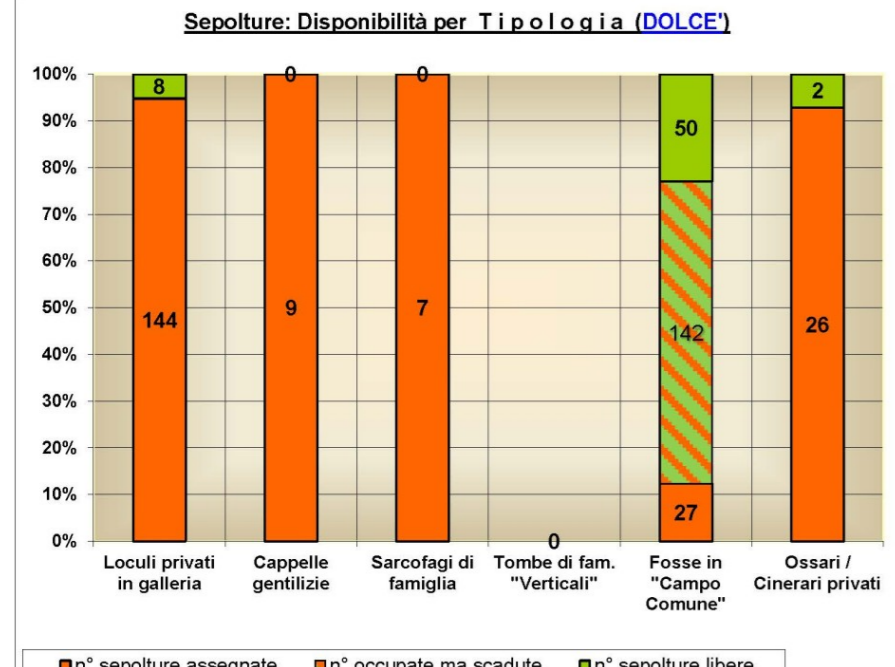
Sepulture in depositi singoli

- OSSARI E/O CINERARI IN GALLERIA NON PORTICATA**
Zona omogenea di iniziativa pubblica con sistema di tumulazione in galleria NON porticata dei resti mortali: in nicchie per urne cinerarie (se il vano è almeno 30x30x50 cm) e/o in cellette ossario (se il vano è almeno 30x30x70 cm). **Sepulture soggette a concessione** secondo indicazioni e tempi indicati nel RPM vigente.
- OSSARI e/o CINERARI IN GALLERIA CHIUSA**
Zona omogenea di iniziativa pubblica con sistema di tumulazione dei resti mortali entro una galleria chiusa: in nicchie per urne cinerarie (se il vano è almeno 30x30x50 cm) e/o in cellette ossario (se il vano è almeno 30x30x70 cm). **Sepulture soggette a concessione** secondo indicazioni e tempi indicati nel RPM vigente.
- CINERARI e/o OSSARI IN GALLERIA PORTICATA**
Zona omogenea di iniziativa pubblica con sistema di tumulazione in galleria porticata dei resti mortali: in nicchie per urne cinerarie (se il vano è almeno 30x30x50 cm) e/o in cellette ossario (se il vano è almeno 30x30x70 cm). **Sepulture soggette a concessione** secondo indicazioni e tempi indicati nel RPM vigente.

Sepulture per tumulazione in TOMBE DI FAMIGLIA

- TOMBE DI FAMIGLIA IN CAPPELLE PRIVATE**
Zona omogenea di iniziativa pubblica, organizzata in tombe di famiglia a "chiesetta" (dette anche Cappelle o Edicole funerarie) che si sviluppano principalmente fuori terra. **Sepulture soggette a concessione** secondo indicazioni e tempi indicati nel RPM vigente.
- TOMBE DI FAMIGLIA VERTICALI**
Zona omogenea, di iniziativa generalmente privata, con sistema di tumulazione dei resti mortali in tombe di famiglia dette "verticali" a sviluppo prevalentemente fuori terra. **Sepulture soggette a concessione** secondo indicazioni e tempi indicati nel RPM vigente.
- TOMBE DI FAMIGLIA A SARCOFAGO TRADIZIONALI**
Zona omogenea, di iniziativa privata o pubblica, con sistema di tumulazione dei resti mortali in tombe di famiglia dette "a sarcofago" che si sviluppano prevalentemente sotto il piano di campagna (ipogee). **Sepulture soggette a concessione** secondo indicazioni e tempi indicati nel RPM vigente.
- TOMBE DI FAMIGLIA A SARCOFAGO PORTICATE**
Zona omogenea di iniziativa pubblica. Sistema di tumulazione dei resti mortali in tombe di famiglia che si sviluppano principalmente entro terra, in analogia alla tipologia a sarcofago, ma che presentano una soprastante parte porticata a protezione della stessa. **Sepulture soggette a concessione** secondo indicazioni e tempi indicati nel RPM vigente.
- TOMBE DI FAMIGLIA A SARCOFAGO SOTTOSTANTI A GALLERIA CIMITERIALE**
Zona omogenea di iniziativa pubblica. Sistema di tumulazione dei resti mortali in tombe di famiglia che si sviluppano principalmente entro terra, allineate e sottostanti a gallerie porticate. **Sepulture soggette a concessione** secondo indicazioni e tempi indicati nel RPM vigente.

- CAMERA MORTUARIA (art.64, 65 DPR 285/90)
- DEPOSITO DI OSSERVAZIONE (art.12 DPR 285/90)
- Locale destinato a CAPPELLA per riti religiosi
- LOCALI PORTINERIA E CUSTODE
- CINERARIO e/o OSSARIO COMUNE
- GIARDINO DELLE RIMEMBRANZE per lo spargimento delle ceneri (art. 50 p.to 1 lett. "a" LEG. R.L.E. N° 18/2010)
- PUNTI DI APPROVVIGIONAMENTO IDRICO (art.60 DPR 285/90)
- SERVIZI IGIENICI PER IL PUBBLICO (art.60 DPR 285/90)
- SERVIZI IGIENICI PER IL ADDETTI (art.60 DPR 285/90)
- ACCESSIBILITÀ, ai diversamente abili, DEI SERVIZI IGIENICI PER IL PUBBLICO
- = servizi igienici non accessibili, ai diversamente abili
- Locale destinato a MAGAZZINO ATTREZZI (art.56 DPR 285/90)
- DEPOSITO TEMPORANEO RIFIUTI da esumazione e da estumulazione (art. 2, comma 1, lettera e) D.P.R. 254/03) comunque assimilati ai rifiuti urbani (dell'art. 184, comma 2, lett. f) D.Lgs. 152/2006)
- DEPOSITO TEMPORANEO RIFIUTI derivanti da altre attività cimiteriali (art. 2, comma 1, lettera f) D.P.R. 254/03) comunque assimilati ai rifiuti urbani (dell'art. 184, comma 2, lett. f) D.Lgs. 152/2006)
- Tratto di cinta muraria interessato dalla presenza di LAPIDI storiche
- SEPOLTURA DI INTERESSE STORICO/ARTISTICO riconosciuto dal Piano Cimiteriale.
- ANTENNE E IMPIANTI reti telefoniche cellulari



PROGETTISTA GENERALE DELL'OPERA: ARCH.URB.GIOVANNI ZANDONELLA MAIUCCO O.A. MN N°226
studio di architettura & urbanistica piazza vittorio emanuele, 5/1 - 46040 monzambano mn tel/fax 0376 809455

ORGANIZZAZIONE CERTIFICATA UNI EN ISO 9001-2015 - ACCREDIA RT21- IQ-0509-01 dal 2009-05-04
Lo Studio Zandonella Maiucco ha sviluppato il sistema di Gestione per la Qualità in conformità alla norma UNI EN ISO 9001:2015. E' stato verificato da Dasa-Register spa e trovato conforme a far data dal 4 maggio 2009. L'introduzione del Sistema di Gestione per la Qualità è una decisione strategica dello Studio Zandonella Maiucco che trova riscontro nell'autonoma convinzione che una politica per la Qualità rappresenta, soprattutto nel mondo della progettazione edilizia ed infrastrutturale, un vantaggio strategico per il miglioramento dei propri processi e dei servizi erogati verso tutte le parti coinvolte." (tratto da: Politica della Qualità)

PIANO CIMITERIALE
Comune di Dolce Provincia di Verona

Comitente e generalità
Comune di Dolce

Sede: Via Trento, n° 698
37020 Dolce (VR)
P.Iva: 00661130237

Descrizione estesa del progetto
Redazione del Piano Cimiteriale
ALLEGATO A del Dgr n. 433 - 04 aprile 2014

n° della commessa: 07-23
designato da: fz
controllato da: G.Z.M.
data emissione del documento: 13/03/2024

elenco delle serie di cui si compone il progetto
 RILEVAZIONE E ANALISI PIANIFICAZIONE

nome della serie di appartenenza della presente tavola
RILEVAZIONE E ANALISI

serie e numero tavola
A6 0 1

descrizione dei contenuti della tavola
STATO ATTUALE AL GIUGNO 2023: PLANIMETRIA DI MAGGIOR DETTAGLIO ORGANIZZAZIONE STRUTTURA e ZONIZZAZIONE CIMITERO DI DOLCE'

scale di rappresentazione
1:200